




# Paris / Caen à Saint-Aubin-de-Terregatte

## Feuille de route

 <b>Départ: 75005, Avenue de la Grande Armée, 75116, Paris, Ile-de-France, France</b>		0h00			
1	 Prendre à gauche <b>Avenue de la Grande Armée</b> et continuer sur 286 m	0h00	263 m		
2	 Continuer tout droit <b>Place de la Porte Maillot</b> sur 30 m	0h01	549 m		
3	 Au rond-point <b>Place de la Porte Maillot</b> , continuer tout droit <b>Avenue de Neuilly</b> et continuer sur 2,6 km	0h01	579 m		
<div style="border: 1px solid black; padding: 2px; width: fit-content;">                     LA DÉFENSE CERGY-PONTOISE <b>A14</b> </div> Passer par Neuilly-sur-Seine		997 m			
2,4 km  <b>Tunnel de Neuilly</b> Plus d'infos sur les tunnels					
2,4 km  <b>Zone de danger 70 km/h - Neuilly-sur-Seine</b>					
3,1 km Passer par Courbevoie					
4	 Rejoindre <b>A14 (Tunnel de la Défense)</b> sur 20 km	0h06	3,2 km		
<div style="border: 1px solid black; padding: 2px; width: fit-content;">                     ROUEN CERGY-PONTOISE RUEIL-MALMAISON SAINT-GERMAIN-EN-LAYE LA GARENNE-COLOMBES                 </div> 4,6 km  <b>Tunnel de la D@fense</b> 4,6 km  <b>Zone de danger 70 km/h - Puteaux</b> 11 km  <b>8.00 euros</b> 15 km Passer près de Argenteuil 17 km Passer près de Rueil-Malmaison 21 km Passer près de Saint-Germain-en-Laye					
5	 Prendre à droite <b>L'Autoroute de Normandie A13/E05</b> et continuer sur 199 km	0h24	23 km		
<div style="border: 1px solid black; padding: 2px; width: fit-content;">                     MANTES SUD MANTES-LA-VILLE-LES BROUETS ROUEN LE HAVRE CAEN                 </div> 24 km Passer près de Poissy 28 km Passer près de Les Mureaux 39 km Passer près de Aubergenville 43 km Passer près de Mantes-la-Jolie 49 km  <b>2.60 euros</b> 70 km Passer près de Vernon 92 km  <b>3.50 euros</b> 93 km Passer près de Louviers 107 km  <b>Zone de danger 130 km/h - Criquebeuf-sur-Seine</b> 112 km Passer près de Rouen 155 km  <b>Zone de danger 130 km/h - Saint-Mards-de-Blacarville</b> 168 km  <b>5.30 euros</b> 204 km  <b>3.30 euros</b> 216 km Passer près de Caen					
6	 Prendre à droite et continuer sur 1,3 km	2h09	222 km		
<div style="border: 1px solid black; padding: 2px; width: fit-content;">                     PÉRIPHÉRIQUE SUD ALENÇON RENNES CHERBOURG-OCTEVILLE MONDEVILLE ZONE INDUSTRIELLE CAEN CANAL                 </div>					
7	 Continuer tout droit <b>Boulevard Périphérique Sud (N814)</b> sur 12 km	2h10	224 km		
<div style="border: 1px solid black; padding: 2px; width: fit-content;">                     PÉRIPHÉRIQUE ALENÇON RENNES CHERBOURG                 </div>					
8	 Prendre la sortie <b>9</b> et continuer sur <b>D675</b> et continuer sur 470 m	2h18	236 km		
<div style="border: 1px solid black; padding: 2px; width: fit-content;">                     9 Porte de Bretagne VIRE SAINT-LÔ LE MONT-SAINT-MICHEL RENNES BRETTEVILLE-SUR-ODON VERSON                 </div>					
9	 Au rond-point, prendre à droite <b>L'Autoroute des Estuaires A84/E401</b> et continuer sur 102 km	2h18	236 km		
287 km  <b>Zone de danger 130 km/h - Pont-Farcy</b> 330 km  <b>Zone de danger 110 km/h - Avranches</b>					
10	 Prendre la sortie <b>33</b> et continuer sur <b>D976</b> et continuer sur 335 m	3h12	338 km		
<div style="border: 1px solid black; padding: 2px; width: fit-content;">                     33 ALENÇON DUCEY SAINT-HILAIRE-DU-HARCOUËT                 </div>					
11	 Au rond-point, prendre à gauche <b>D976</b> et continuer sur 331 m	3h12	339 km		
<div style="border: 1px solid black; padding: 2px; width: fit-content;">                     N176 A84 FLERS ALENÇON POILLEY DUCEY SAINT-HILAIRE-DU-HARCOUËT                 </div> 339 km Passer par Pontaubault					
12	 Au rond-point, continuer tout droit <b>D976</b> et continuer sur 3,1 km	3h12	339 km		
<div style="border: 1px solid black; padding: 2px; width: fit-content;">                     D976 FLERS ALENÇON POILLEY DUCEY SAINT-HILAIRE-DU-HARCOUËT                 </div>					
13	 Prendre à droite <b>Rue Saint-Germain</b> et continuer sur 444 m	3h15	342 km		
<div style="border: 1px solid black; padding: 2px; width: fit-content;">                     D176 SAINT-AUBIN-DE-TERREGATTE                 </div>					
14	 Etape : <b>Rue de Boishue</b> , Ducey, France et continuer sur 5,1 km	3h16	342 km		
<div style="border: 1px solid black; padding: 2px; width: fit-content;">                     DUCEY                 </div>					
 <b>Arrivée: Saint-Aubin-de-Terregatte, 50240, Basse-Normandie, France</b>		3h22	347 km		